



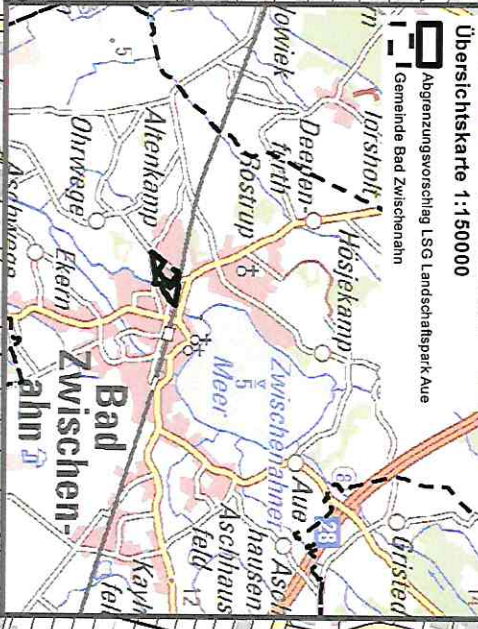


Abgrenzungsvorschlag
Landschaftsschutzgebiet
LSG 98 "Landschaftspark Aue"
in der Gemeinde
Bad Zwischenahn,
Landkreis Ammerland

Entwurf

 Grenze des
Landschaftsschutzgebietes
(Innenseite des grauen
Rasterbandes)

 0 25 50 75 100 125 Meter	erstellt: 02.2023 28 	1:5.000 
---	--	--

Übersichtskarte 1:150000

 Abgrenzungsvorschlag LSG Landschaftspark Aue
 Gemeinde Bad Zwischenahn

